

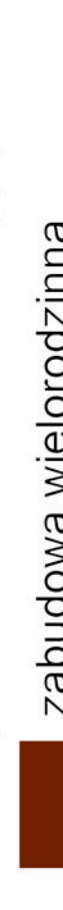









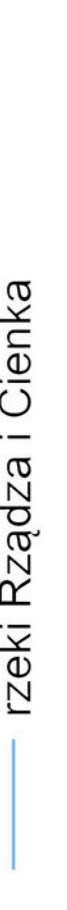

Legenda

-  Granica gminy Klembów
-  Granica wsi
-  Istniejąca budynki




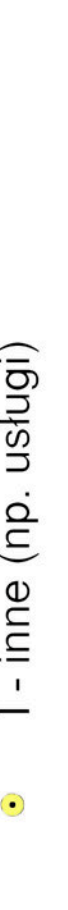
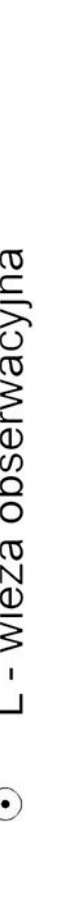


Realizacja polityki przestrzennej z 2009 r.

tereny wskazane do zamieszkania w studium z 2009 r.

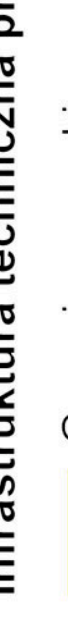

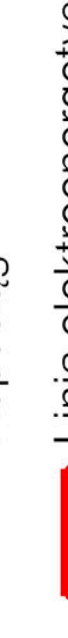
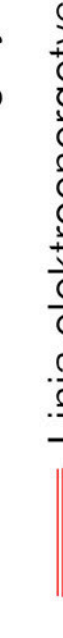
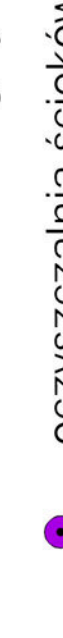




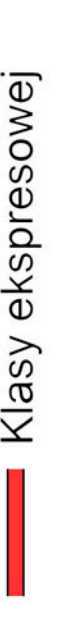
Funkcje terenu w stanie istniejącym

-  zabudowa mieszkaniowa jednorodzinna
-  zabudowa mieszkaniowa jednorodzinna i zagrodowa
-  tereny usług
-  tereny usług publicznych
-  tereny rekreacji indywidualnej
-  tereny produkcyjne
-  tereny infrastruktury technicznej
-  cmentarze, parki
-  rzeki Rządca i Cienka
-  pozostałe rzeki
-  lasy
-  tereny rolnicze

Wzniosły

-  zabudowa mieszkaniowa
-  zabudowa produkcyjna/usługowa
-  eksploatacja piasku
-  brak zgody dla działalności ludzkiej
-  opracowanie mppz
-  zmiana parametrów drogi
-  rezygnacja z drogi



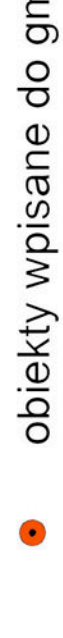
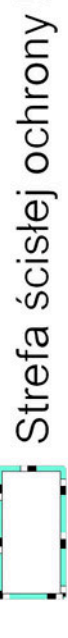


Pozwolenia na budowę

-  M - mieszaniowe
-  G - gospodarcze, garażowe
-  I - inne (np. usługi)
-  L - wzniosła obszarowa
-  Infrastruktura techniczna przyszłowa
-  Głociszyn wysokiego ciśnienia
-  Popociszyn
-  Linia elektroenergetyczna WN-400
-  Linia elektroenergetyczna WN-110
-  oczyszczalnia ścieków




Komunikacja

-  Linia kolejowa nr 6
-  Pozostałe linie kolejowe
-  Drogi publiczne
-  Klasy ekspresowej
-  Klasy głównej
-  Klasy zbiorczej
-  Przejazdowej, wybrane

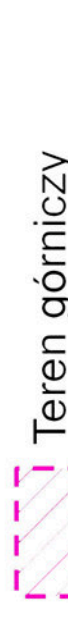
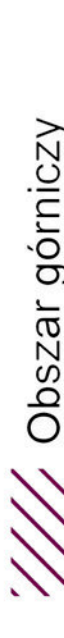


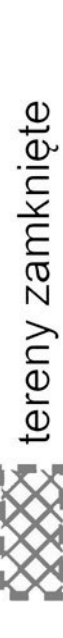

Obiekty i obszary chronione

-  obiekty wpisane do rejestru zabytków
-  obiekty wpisane do gminnej ewidencji zabytków
-  Strefa ścisłej ochrony konserwatorskiej
-  stanowiska archeologiczne
-  stanowiska archeologiczne
-
-  Pomniki przyrody

Obszar szczytowego zagrożenia powodzią

-  o prawdopodobieństwie 1% - aktualny do października 2020 r.
-  o prawdopodobieństwie 1% - aktualny od października 2020 r.
-  o prawdopodobieństwie 10% - aktualny od października 2020 r.

lasy ochronne

-  lasy ochronne
-  Teren gminny
-  Obszar gminny
-  zleńca
-  Obszary o niekorzystnych warunkach geologiczno-technicznych
-  tereny zamknięte

STUDIUM UWARUNKOWAŃ I KIERUNKÓW ZAGOSPODAROWANIA PRZESTRZENNEGO GMINY KLEMBÓW
 UWARUNKOWANIA

Załącznik nr 2
 do Uchwały nr
 Rady Gminy Klembów
 z dnia 2020 r.

1:10 000

0 1 200 2 400 4 800 m.

